










### MAPA GERAL

-  APP 50m (Nascentes, Área vetada de novas edificações)
  -  APP 30m (Área vetada de novas edificações)
  -  APP 15m (Área vetada de novas edificações)
  -  Vazio sanitário 5m (Área vetada de Novas edificações)
  -  Perímetro Urbano
  -  Córrego existente
  -  Área de Interesse Ecológico
  -  Área de risco 1 (Área vetada de novas edificações)
  -  Área de risco 2 (Área de possível construção conforme definição do glossário da defesa civil, risco muito pequeno, cuja as consequências são limitadas associada ao período de chuvas secas, não significativas para as secas, estão dispostos e acatadas)
- Fonte: Diagnóstico socioambiental do município de Virgem – SC